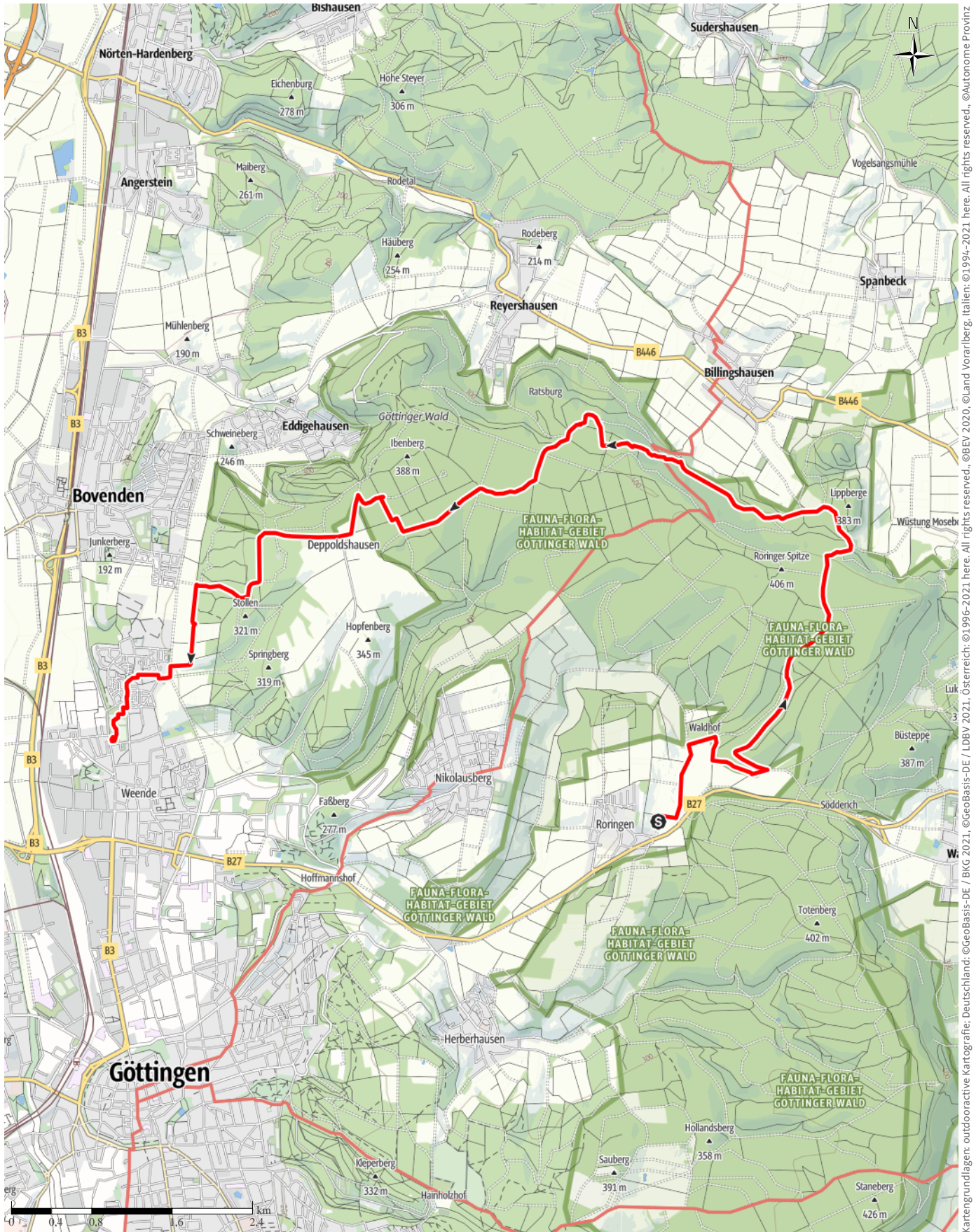


# Tour des Monats Februar 2024

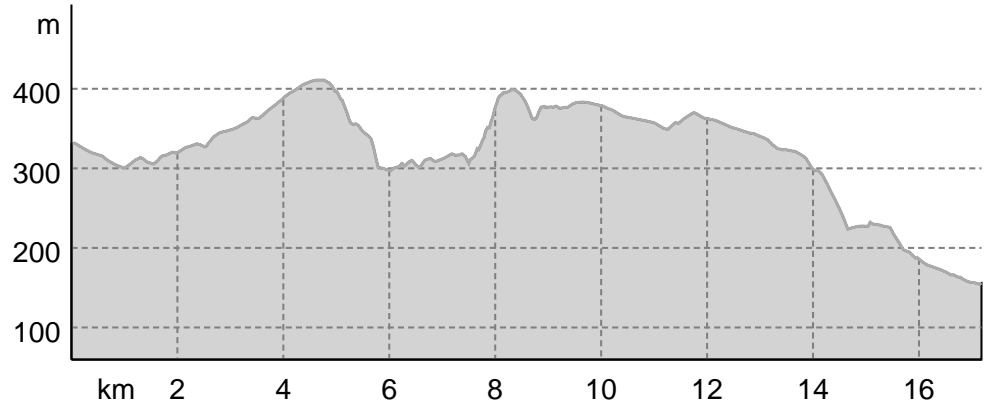
← 17,2 km    ⌚ 4:25 h    ▲ 236 m    ▼ 411 m    Schwierigkeit -



Kartengrundlagen: outdooractive Kartografie; Deutschland: ©GeoBasis-DE / BKG 2021, ©GeoBasis-DE / LDBV 2021, Österreich: ©1996-2021 here, All rights reserved, ©BBEV 2020, ©Land Vorarlberg, Italien: ©1994-2021 here, All rights reserved, ©Autonome Provinz Bozen – Südtirol – Abteilung Natur, Landschaft und Raumentwicklung, © Cartago S.R.L. Kartengrundlagen: outdooractive Kartografie; ©OpenStreetMap (www.openstreetmap.org)

# Tour des Monats Februar 2024

## Höhenprofil



## Tourdaten

### Wanderung

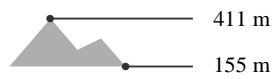
Strecke ↔ 17,2 km

Dauer ⌚ 4:25 h

Aufstieg ⬆️ 236 m

Abstieg ⬇️ 411 m

### Höhenlage



**Christiane Mulle**

Aktualisierung: 27.01.2024

## Tour zum Mitnehmen für iPhone und Android



QR-Code scannen und diese Tour offline speichern, mit Freunden teilen und mehr.

Webseite

<https://www.alpenvereinaktiv.com/s/IPvbdT>